

# L'ÉCO-ATLAS WEB DE VOTRE TERRITOIRE

Impliquer les usagers dans le développement durable de leur territoire





# Sommaire

➤ Définitions	3
➤ Objectifs	4
➤ Contenus et fonctionnalités de l'Eco-Atlas	5
➤ Exemple de l'éco-carte de Cape Town	9
➤ Exemple de l'éco-carte de Rennes	10
➤ Bénéfices pour le territoire	11
➤ Nos besoins	12
➤ Contacts	13



🌿 Eco-Atlas web :

- 🌿 Plateforme en ligne
- 🌿 Sensibilisation, participation, colaboration
- 🌿 Cartographie des initiatives et réalisations

🌿 Par Territoire, nous entendons ici :

- 🌿 Région, département, ville, quartier





- 🌿 Développer un Eco-Atlas en ligne pour :
  - 🌿 **Sensibiliser** les acteurs locaux
  - 🌿 Les informer sur les **bonnes pratiques** existantes en les valorisant
  - 🌿 Les faire **participer** à l'évolution de l'Eco-Atlas
  - 🌿 Faire émerger des **collaborations** entre acteurs pour améliorer les pratiques des acteurs publics et privés (projets pilotes)



1<sup>/5</sup>

## 🌿 Analyse de l'écosystème local

- 🌿 Géographie, infrastructures, espaces publics et privés
- 🌿 Acteurs: salariés, usagers des espaces publics, consommateurs, collectivités, propriétaires fonciers et locataires, prestataires
- 🌿 Enjeux écologiques et démarches actuelles: eau, air, climat, énergie, sols, déchets, concertation et participation du public, biodiversité urbaine, modes de consommation, aménagement et planification urbaine
- 🌿 Articulation par type d'acteur et par enjeu



2<sup>5</sup>

## Cartographie des enjeux, projets / initiatives et bonnes pratiques

- 🌿 Géo-localisation de chaque projet par son instigateur / promoteur
- 🌿 « Fiche projet » à renseigner et mettre à jour régulièrement
- 🌿 Outil “Green Map” - <http://www.greenmap.org/>

3<sup>5</sup>






## Communication

- 🌿 Blog des usagers
- 🌿 Compte twitter / Page facebook
- 🌿 Nouvelles
- 🌿 Agenda des évènements



4<sup>/5</sup> 

## Espace **collaboratif** – Groupes de travail

-  Pour projets animés par les usagers de l'Eco-Atlas
-  Enregistrement des participants obligatoire (par invitation ou ouvert à tous selon le projet)
-  Calendrier de projets
-  Co-rédaction de document(s) en ligne
-  Ressources documentaires en stockage partagé



5<sup>/5</sup>

## Animation de groupes de travail

- En partenariat avec les parties prenantes clefs
- Soutien technique de Synergiz
- Co-définition des thématiques et objectifs par les co-promoteurs du projet
- Vers le lancement de **projets locaux pilotes**
  - Actions de sensibilisation / communication
  - Accompagnent dans la mise en œuvre de bonnes pratiques
  - Lancement de projets emblématiques – ex. toitures végétalisées, renaturation des espaces verts, perméabilité des sols (trottoirs), agriculture urbaine, éco-design





# Exemple de l'éco-carte de Cape Town

## 🌿 Fonctionnalités de la carte

- 🌿 Géolocalisation de projets et initiatives
- 🌿 Actualités et blog
- 🌿 Agenda des événements
- 🌿 Contenus de sensibilisation
- 🌿 Ouvert à la participation des internautes
- 🌿 Mise en avant des partenaires

**Latest news & blog posts**

**Open Design Cape Town - focus on sustainability**

The Design is for All exhibition, a feature of Open Design Cape Town, highlights how design impacts on issues of sustainability. [Read more...](#)

**Move over! Give the Toads a chance**

Its breeding time again for the endangered Western Leopard Toads in the City. Please keep a look out in the evenings on the roads around known breeding sites. [Read more...](#)

**CLICK HERE TO SEARCH THE ONLINE MAP**

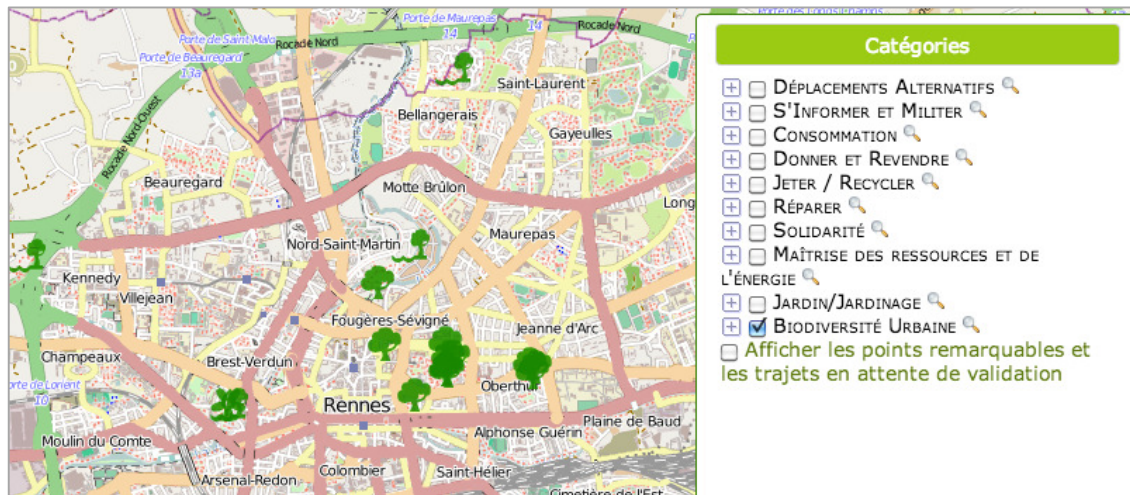
**THE GREEN MAP ICONS**

- NATURE
- SUSTAINABLE LIVING
- CULTURE & SOCIETY

<http://www.capetowngreenmap.co.za/>



- 🌿 Fonctionnalités de la carte
  - 🌿 Géolocalisation des projets et initiatives
  - 🌿 Ouvert à la participation des internautes



<http://rennes.carte-ouverte.org/>



# Bénéfices pour le territoire

- ✦ Faire **rayonner** un territoire sur le plan **environnemental**
  - ✦ La cartographie des acteurs, enjeux et bonnes pratiques
  - ✦ L'implication de ses usagers et parties prenantes
  - ✦ Des échanges et collaborations en ligne et via réseaux sociaux
- ✦ Faire **émerger des projets** visant à améliorer le cadre de vie, de travail et de loisir
  - ✦ Lancement de projets pilotes sources d'inspiration pour les autres territoires
- ✦ Possibilité de produire **l'éco-profil du territoire**
  - ✦ enjeux et performance environnementale



JH1


depend de qui on rencontre

Joël Houdet; 2013-08-12




## 🌿 Lancement d'un partenariat

- 🌿 Termes de référence de votre Eco-Atlas (site web, base de donnée)
- 🌿 Définition du mode de gouvernance / coopération entre acteurs
  - 🌿 Prise de contact avec les parties prenantes clefs
  - 🌿 Objectifs, thématiques, planning




Vers le co-lancement officiel  
de  **votre Eco-Atlas**






 Thibaud Gagneux

 Président

 06 22 11 35 33

 [tgagneux@synergiz.fr](mailto:tgagneux@synergiz.fr)


 Joël Houdet

 Responsable éditorial et scientifique

 [jhoudet@synergiz.fr](mailto:jhoudet@synergiz.fr)

 Charles Germaneau

 Chargé de communication

 06 61 99 86 49

 [cgermaneau@synergiz.fr](mailto:cgermaneau@synergiz.fr)

